

Oppsummering - folkemøte Øverbygd 19. oktober

Skriftlige innspill er lagt inn i tematabellene under. Gruppe 4 har registrert sine innspill i kart.

Boligutvikling

1.Områder for framtidig boligbygging – B

2.Områder med potensialet for fortetting av boliger – FB

Punkt på kartet	Kommentar fra innbyggere
9.B	Gruppe 1: Senior boliger
16.B	Gruppe 3: Fortetting kun eneboliger
15.B	Gruppe 3: Fortetting boliger
11.B	Gruppe 3: Boliger for forsvaret
17.FB	Gruppe 3: Fortetting boliger
18.FB	Gruppe 3: Fortetting seniorboliger
19.B	Gruppe 3: Omsorgsboliger: - Seniorboliger/omsorgsboliger i tilknytning til eldresenteret og legekantoret.
20.B	Gruppe 3: Senior boliger
10.B	2 grupper vil ha bolig her, gruppe 4 vil ha seniorboliger her. Gruppe 5: - Boliger, Ågåis halla mot lysløypa
23.B	Gruppe 5: Boliger
24.B	Gruppe 5: UB/ungdomsboliger
1.B	Gruppe 5: Vardeheim området bolig
26.B	Gruppe 5: Bolig i på Skjold og over hele området.
27.B	Gruppe 5: Bolig og leiligheter
11.B	Gruppe 5: Område reguleres boliger
	Gruppe 5: Bolig - Område reguleres friluftts område bak - “bikuten” - Leiligheter i sentrum: Forsvaret fremleie, sivile senior boliger - Turist stasjon/hotell tomta som sanitetsforeninga har planer for at kombinasjon

Kultur- og fritidsaktiviteter

1. Områder viktige for kultur- og fritidsaktivitet – F

2. Nye områder som bør settes av til kultur- og fritidsaktivitet – NF

Punkt på kartet	Kommentar fra innbyggere
5.KF	Gruppe 1: - Toaletter, tømme plass søppel, bobil Gruppe 5: - Har markert det som KF også.
6.KF	Gruppe 1: Motorcross
7.KF	Gruppe 1: Motorcross
14.KF	Gruppe 1: Elvesti/Vannaktiviteter
11.KF + 12. KF	Gruppe 3: Gruppe 5: har også markert det som KF
22.KF	Gruppe 5: Elvesti
11.KF	Gruppe 3: Utvikling av uteareal rundt gimlehallen, eks- Pumptrack, - sandvolleyball, - samle kultur under samme tak flerbruks hus
18.KF	Gruppe 3: Utvikling av park i “meieritomta”, - Minigolf
8.KF	Gruppe 3: Utvikling av Jervenbanen, vinteridrett
	Gruppe 5: - Pump track i trekanten ved Gimle. “lett natt” opplegg for skøytevere, u/skolen - Sti sykkelløyper - Skole stue - Elvesti langs elva holt fell Skjold - Vedlikehold av ulike tursti - Innendørs skytebane på Råvann - Sammen binding holt-Skjold - Badebrygge Råvann + toalett fasiliteter
19.KF	-Gruppe 3: Sti rundt råvann, universelt utformet utedo. Forbindes med Thomas Bells vei. -Gruppe 4: Utvikle turløype rundt råtvann med bord, toaletter.
20.KF	Gruppe 3: Utvidelse Thomas Bells vei

	<p>Gruppe 4: Ta vare på og utvikle hoppanlegget på skjærhaugen.</p> <ul style="list-style-type: none"> - Ta vare på eksisterende turområder på skjold og Holt. Inkludert. Skiløyper. Ref. ØiL.
--	---

Næringsutvikling (N)

1. *Næringer som kan "løfte" Målselv som næringskommune*
2. *Steder/arealer som egner seg til industri- og næringsformål - IN*

Punkt på kartet	Kommentar fra innbyggere
5.N	Hotell
8.N	N-næringsareal- industri – bygg og anlegg, - Apotek, - Ikea, Turisme, leverandørutvikling til forsvaret
9.N	N-næringsareal næringsutvikling, forsvaret
	<p>Gruppe 3:</p> <ul style="list-style-type: none"> - Legge til rette for at folk med interesse for jordbruk kan få kjøpe/leie istedenfor at gårdsbruk blir stående til forfall småskala drift. - Kombinere reindriftsnæring med turistnæring i fm nasjonalpark - Få til møteplasser/kafe etc.
	<p>Gruppe 5: Reiseliv – Holt, Dividalsporten Nasjonalparklandsby</p> <ul style="list-style-type: none"> - Diviasen -

Samfunnssikkerhet og beredskap






1. Områder utsatt for overvann (O) eller naturfare; skred, ras og flom (N)

2. Områder med potensial for økt matproduksjon

Punkt på kartet	Kommentar fra innbyggere
	Gruppe 3: Brannvann/høgdebasseng 2 trinns rens av drikkevann ved flom vannverk Nerdrunv
	Gruppe 3: Forebygging av uønskede hendelser: Gang og sykkelvei: Holt- Skjold, Skjold-Mauken, skjold- skjeggenes bru
	For dårlig veinett overalt svekker all beredskap
1.N+2.N	Fare for drikkevannsforurensning ved flom, flott og Skjold mangler rensesystem ved vanntilførsel av flomvann gjennom borehull, Øverbygd vannverk
16.M/MP	Gruppe 4: Jordbruksareal
17.M//MP	Gruppe 4: Jordbruksareal, hogg ned denne skogen. - Hogg ned skogen sånn at beboere i boligfeltet på Hoff ser fjellene
	Gruppe 4: Bolyst med to streker under, at veiene til Øverbygd må oppgraderes NÅ!!!

Arealinnspill i kart

Forslag til arealinnspill er lagt inn i kartet etter fargekodene i tabellen under.

Arealformål	Farge
Boligutvikling:	
Kultur og fritidsaktivitet:	
Turistformål:	
Næringsutvikling:	
Naturfare og klimatilpasning:	
Forsyningsikkerhet:	