

Oppsummering – folkemøte Nerbygda 12. oktober

Skriftlige innspill er lagt inn i tematabellene under.

Boligutvikling

1.Områder for framtidig boligbygging – **B**

2.Områder med potensialet for fortetting av boliger – **FB**

Punkt på kartet	Kommentar fra innbyggere
1.FB	<i>Område med potensialet for fortetting av boligfelt Høgtun. *nevnt av flere</i>
2.FB	<i>Område med potensialet for fortetting av boliger</i>
3.B	<i>Område for framtidig boligbygging</i>
4.B	<i>Område for framtidig boligbygging</i>
5.FB	<i>Område med potensialet for fortetting av boliger *nevnt av flere</i>
6.FB	<i>Fortetting Olsborg sentrum *nevnt av flere</i>
7.B	<i>Nytt boligfelt *nevnt av flere</i>
8.B	<i>Nytt boligfelt</i>
9.B	<i>Nytt boligfelt</i>
10.FB	<i>Fortettingsmulighet</i>
11.B	<i>Takelvia bør kunne utvides mot Moalia i sørvest</i>

Kultur- og fritidsaktiviteter

1.Områder viktige for kultur- og fritidsaktivitet – F

2.Nye områder som bør settes av til kultur- og fritidsaktivitet – NF

Punkt på kartet	Kommentar fra innbyggere
1.NF	<i>Parkanlegg og/eller Tuftepark i området hvor Røde Kors- huset står nå</i>
2.NF	<i>Enduro-løype / Terrengmotorsyssel</i>
3.NF	<i>Sysselsti / Elvesti / Fritidsområde langs elva</i> <i>*nevnt av flere</i>
4.NF	<i>Gang- og sysselvei. Knytter sammen sysselsti på Moen -> Fleska -> Andslimoen</i>
5.F	<i>Høgtun - kultur</i>
6.NF	<i>Gjenbruk til andre formål</i>
7.F	<i>Viktig område for kultur/fritid. Moen stadion må tas vare på - er eneste skikkelige fritidsarena i Målselv.</i> <i>*nevnt av flere</i>
8.NF	<i>Camping</i>
9.F	<i>Målselv arena er viktig for uorganisert barn & ungdom</i>
10.F	<i>Syssel-downhill fra linken viktig</i>

Næringsutvikling

1. Næringer som kan "løfte" Målselv som næringskommune
2. Steder/arealer som egner seg til industri- og næringsformål - IN

Punkt på kartet	Kommentar fra innbyggere
1.Næring	Aktivitet i gamle Prix. Møtested? *nevnt av flere
2.Næring	Etterbruk steinbruddene. Kornlager? Ishall?
3.IN	Det er først og fremst Andslimoen som egner seg til industri. Buktamoen, overnatting/restaurant/veikro/motell/turistinformasjon *nevnt av flere
4.IN	Høgtun - reiselivsnæring






Samfunnssikkerhet og beredskap

1. Områder utsatt for overvann (O) eller naturfare; skred, ras og flom (N)
2. Områder med potensial for økt matproduksjon

Punkt på kartet	Kommentar fra innbyggere
1.N	Elveforebygging et par kilometer rundt Moaneset vil beskytte utsatte området
2.N	Kvikkleire
3.M	Udyrka arealer – potensial for økt matproduksjon
4.M	Udyrka arealer – potensial for økt matproduksjon

Arealinnspill i kart

Forslag til arealinnspill er lagt inn i kartet etter fargekodene i tabellen under.

Arealformål	Farge
Boligutvikling:	
Kultur og fritidsaktivitet:	
Turistformål:	
Næringsutvikling:	
Naturfare og klimatilpasning:	
Forsyningsikkerhet:	