


# Kunnskapsgrunnlag kommunal planlegging



Målselv Kommune

14.02.2022

## Innhold

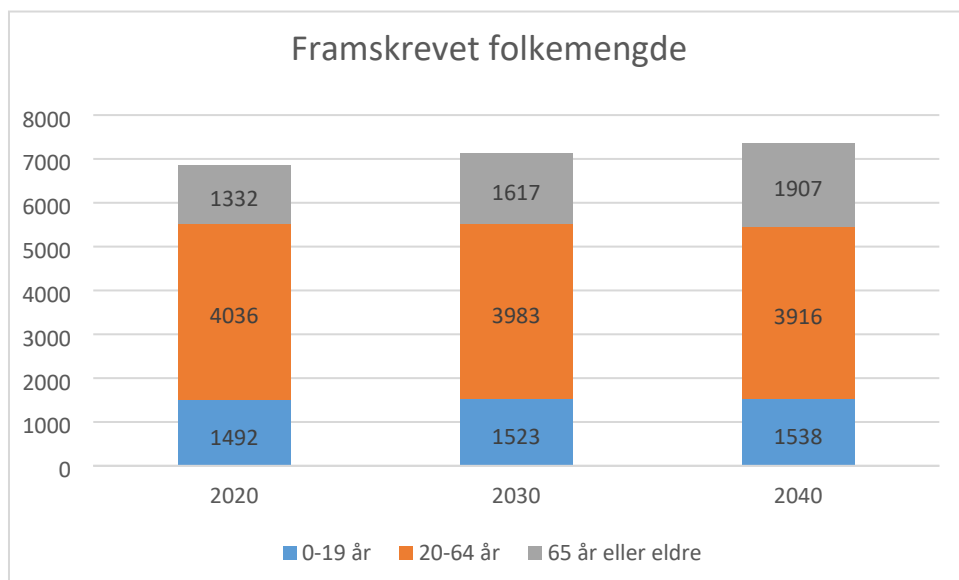
.....	0
1 Demografi, bosetting og senterstruktur.....	3
1.1 Befolkningsfremskrivning.....	3
1.2 Bosettingsstruktur.....	4
1.3 Samisk .....	5
1.4 Innvandring .....	5
2 Folkehelse og levekår .....	6
2.1 Befolkningens helsetilstand.....	6
2.2 Ungdata .....	6
2.3 Skriftlig oversikt over befolkningens helsetilstand .....	6
2.4 Omsorgsboliger .....	6
3 Kultur, idrett og fritid.....	7
3.1 Generelt kulturarbeid.....	7
3.2 Ungdata .....	7
3.3 Bibliotek.....	7
3.4 UNG Målselv .....	7
3.5 Målselv ungdomsråd .....	7
3.6 Kulturskolen.....	7
3.7 Kino.....	9
3.8 Målselv frivillighetssentral.....	9
3.9 Kulturminner .....	9
3.10 Idrett og friluftsliv .....	9
3.11 Religion og livssyn.....	9
4 Næring, reiseliv, forsvar og sysselsetting .....	10
4.1 Handelsanalyse 2019.....	10
4.2 Forsvaret.....	10
4.3 Reiseliv.....	11
4.4 Landbruk .....	11
4.5 Skogbruk .....	11
4.6 Reindrift .....	11
5 Utdanning.....	12
5.1 Barnehager .....	12
5.1.1 Barnehageutredning Bardufossområdet.....	12
5.2 Skole.....	12

5.3	Elevundersøkelsen.....	12
5.4	Ungdata .....	13
5.5	Interkommunalt samarbeid.....	13
6	Samferdsel og infrastruktur.....	14
6.1	Veg .....	14
6.2	Gang- og sykkelveg.....	14
6.3	Flyplass.....	14
6.4	Bredbåndsutbygging.....	14
6.5	Vann og avløp .....	15
6.6	Renovasjon .....	15
7	Samfunnssikkerhet.....	16
7.1	Brann og redning.....	16
7.2	Forebyggende arbeid .....	16
7.3	Totalforsvaret .....	16
7.4	Naturfarer .....	16
8	Organisering av kommunale tjenester .....	17
8.1	Administrativ organisering.....	17
8.2	Interkommunalt samarbeid.....	18
8.3	Arena utmark.....	19
9	Arealbruk .....	20
10	Kilder .....	21

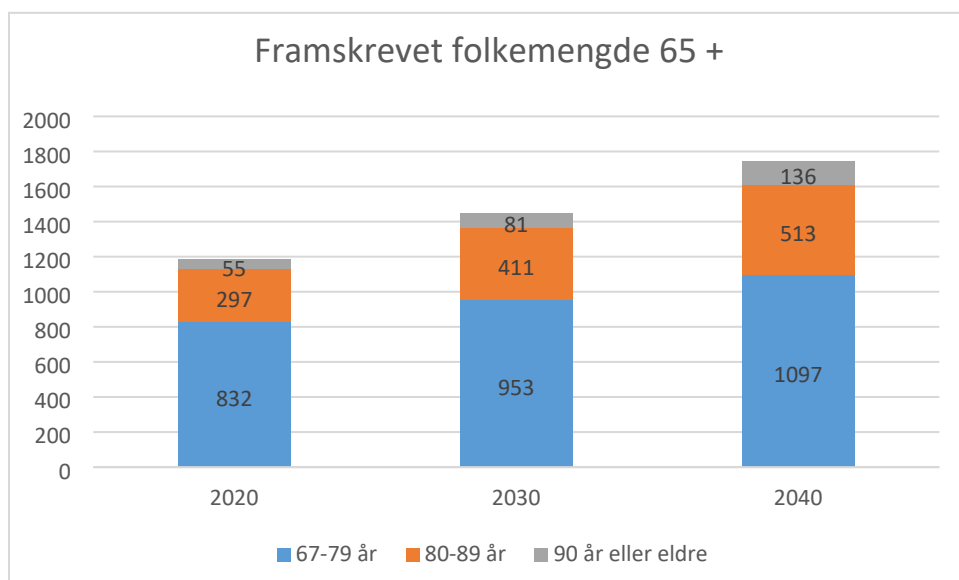
# 1 Demografi, bosetting og senterstruktur

## 1.1 Befolkningsfremskriving

Statistisk Sentralbyrå utgir hvert år forventet framskrevet folkemengde i 3 utgaver (Lav, middels og høy framskriving). Kommunen tar middelalternativ som utgangspunkt i all planlegging. I tabellen under vises det at aldergruppene 0-64 år vil være relativt konstant frem til 2040, men andelen innbyggere over 65 år vil øke.



Aldersgruppen 65+ er en stor og sammensatt gruppe. I perioden forventes det at intern aldersfordeling blir omtrent slik:

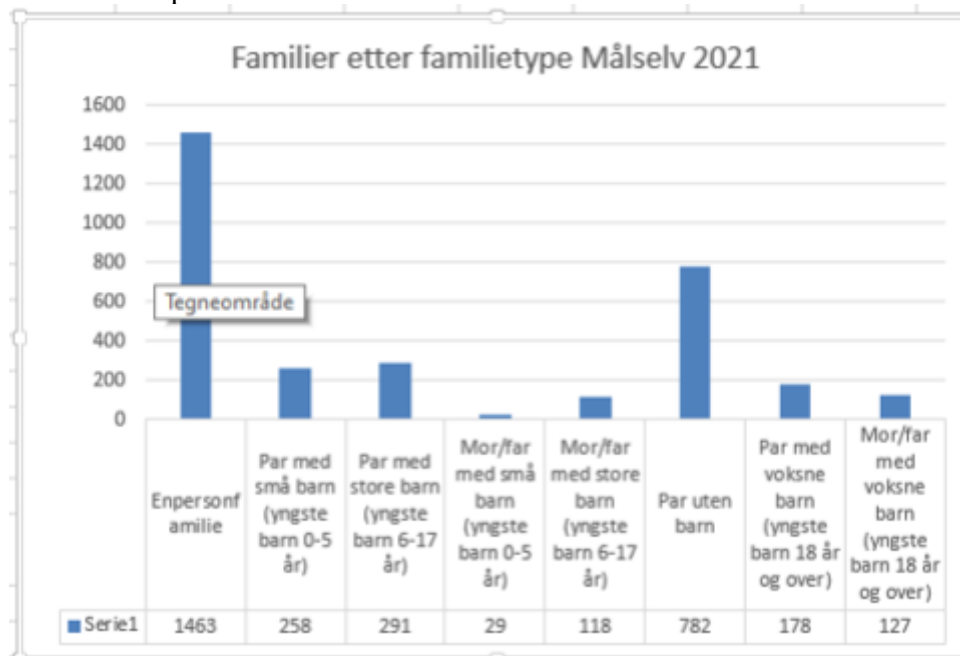


En aldrende befolkning vil få betydning for hvordan kommunen innretter sine tjenestetilbud. Et samfunn som er aldersvennlig vil gagne alle innbyggere. For å skape aldersvennlige samfunn er det viktig å ha en kompakt sentrumsutvikling som ikke er bilbasert, boliger tilpasset ulike livsfaser i alle bomiljøer og et universelt utformet samfunn. Universell

utforming gjelder både ved planlegging av bygg, men og i forhold til gang/sykkelveg, turstier o.l.

## 1.2 Bosettingsstruktur

I Norge er gjennomsnittlig antall innbyggere i en husholdning 2,13 innbyggere. I Målselv 2021 er samme antall 2,01. Tabellen under viser at ca. 45% av husholdningene i kommunen består av en person.



Tilbakemeldingene fra en del i enhusholdning er at det er få boenheter som er tilpasset målgruppen. Det omhandler både at det er få mindre boenheter, og muligheten for å finansierer større boliglån på en inntekt.

SSB oppgir befolkningstall etter grunnkrets (valgekrets). Fordelt på barneskolenes naturlige omland blir fordelingen som følger:

Alder	Olsborg	Karlstad	Fagerlidal	Mellemygd	Bjørkeng	Uppgitt	Totalt
0-5 år	74	29	174	41	42	0	360
6-15 år	165	84	319	82	78	3	731
16-19 år	64	33	141	31	42	3	314
20-24 år	91	31	285	34	66	6	513
25-29 år	77	30	288	42	89	0	526
30-49 år	358	158	658	163	160	3	1500
50-59 år	227	85	366	112	110	3	903
60-66 år	169	67	154	85	83	0	558
67-69 år	66	28	64	33	26	0	217
70-79 år	176	71	221	79	69	0	616
80 år eller eldre	115	51	119	54	45	0	384

42% av innbyggerne bodde i 2021 innenfor Fagerlidal skolekrets. 24% av innbyggerne bor innenfor Olsborg skole sitt naturlige omland. 12% bor i Øverbygd, 11% i Mellemygd og

10% på Karlstad/Rossvoll. Målselv kommune har ikke forskriftsfesta skolekretser, men det store flertallet går på nærmeste barneskole. Sameskolen og Øvergård Montessoriskole er ikke med i denne fremstillingen siden formålet er å synliggjøre hvor innbyggerne bor geografisk.

SSB definerer et tettsted som en hussamling der det bor minst 200 personer og største avstand mellom bygninger er 50 meter. I Målselv er det 5 tettsteder som oppfyller denne definisjonen: Moen, Skjold, Heggelia, Andselv og Andslimoen. Tettstedene hadde i 2019 tilsammen 55% av kommunens innbyggere.

18,3 % av innbyggerne bor på landbrukseiendommer.

### 1.3 Samisk

Målselv har i dag og tradisjonelt hatt samisk bosetting, i tillegg til at svenske reindriftssamer har brukt kommunen som reinbeitedistrikt. I 2019 oppgir Sametinget at det er 65 personer oppført i Samemantallet. Mantallet består av personer over 18 år med samisk tilknytning. Reelt tall er høyere. Barn er ikke oppført i tillegg til at det er mange som kvalifiserer til innmelding, men som ikke har meldt seg inn.

Sameskolen og samisk barnehage på Andslimoen er viktig som tradisjonsbærer for det samiske. Her får elevene opplæring på samisk og den samiske kulturen er knyttet opp mot undervisningen. Skolen har tilbud om internat for elever som ønsker/trenger det.

### 1.4 Innvandring

Målselv har både bosatte flyktninger og arbeidsinnvandrere. I følge Statistisk sentralbyrå var det mest innvandrere fra følgende land (i rekkefølge): Polen, Eritrea, Thailand, Slovakia og Syria.

## 2 Folkehelse og levekår

Målselv kommune har leid inn Ressurssenteret for omstilling i kommunene til å utrede helse- og omsorgstjenesten og legevaktstjenesten for Målselv kommune. Rapportene er offentliggjort og finnes her: [Rapport strukturell utredning helse og omsorg](#) og [Rapport legevaktordningen](#).

### 2.1 Befolkningens helsetilstand

[Folkehelseprofilen 2021](#) har tatt utgangspunkt i FNs bærekraftsmål.

Folkehelseprofilen viser at andelen over 45 år som bor alene ikke er signifikant forskjellig fra landsnivået. Andelen som bor i husholdning med lav inntekt er lavere enn i landet som helhet.

### 2.2 Ungdata

[Ungdata](#) er en kvalitetssikret og standardisert ungdomsundersøkelse som dekker ungdommens liv. Undersøkelsen er landsomfattende og er delt på ungdomsskolen og videregående skole. Det at undersøkelsen er landsomfattende gir et sammenligningsgrunnlag opp mot fylket, landet som helhet og andre kommuner.

Tallene fra Målselv viser samme trender for ungdomsskoleelever som for elever i videregående skole når det gjelder helserelaterte spørsmål. Det store flertallet er fornøyd med foreldrene sine og har minst en fortrolig venn. Prosentandelen som melder om ensomhet og depressive symptomer er høy for både ungdomsskole og videregående skole. På depressive symptomer ligger Målselv over gjennomsnittet for fylket og landet for øvrig.

### 2.3 Skriftlig oversikt over befolkningens helsetilstand

Kommunen plikter å ha en skriftlig oversikt over befolkningens helsetilstand som skal følge kommunalt planarbeid. (folkehelseloven § 5). Denne oversikten er under utarbeidelse og vil bli forelagt kommunestyret 1. halvår 2022.

### 2.4 Omsorgsboliger

I utredningen på helse- og omsorgstjenester ble det synliggjort at Målselv kommune har mangler i forhold til omsorgstrappen. Omsorgsboliger er et heldøgns tilbud for å kunne imøtekommet behovet til innbyggere som ikke kan bo alene hjemme med hjemmebasert omsorg, men som ikke trenger en spesialisert institusjonsplass slik sykehjemmet tilbyr. Kommunestyret har vedtatt utbygging av 14 enheter på Andslimoen, med mulighet for ytterligere 6 enheter. Forventet oppstart er i sommer/høst 2022.

### 3 Kultur, idrett og fritid

Målselv har et stort og variert tilbud av frivillige lag og organisasjoner innenfor de fleste sjangrer.

Under enhet kultur ligger bibliotekjenesten, Kulturskolen, Barn og unges aktiviteter, Istind Arrangement, Forvaltning for idrett og friluftsliv og Frivillighetssentralen i Målselv.

#### 3.1 Generelt kulturarbeid

Netto utgifter til kultursektoren 2187 kr pr. innbygger. Det betyr at kommunen bruker 3,1 % av netto driftsutgifter til kultur. Kostragruppe 11 bruker 3,9 % i gjennomsnitt.

#### 3.2 Ungdata

66 % av ungdomsskoleelevene og 54% av elevene på videregående skole oppgir å være fornøyd med lokalsamfunnet. Det er lave skår på lokaler til å treffe andre unge på fritida og kollektivtilbudet som trekker ned.

Det er en markant nedgang i antall ungdommer som deltar i organiserte fritidsaktiviteter fra ungdomsskolen til videregående. Tallet synker fra 66 % til 50 %.

#### 3.3 Bibliotek

Det er bibliotek i Heggelia og i Øverbygd. Biblioteket i Øverbygd planlegges flyttet til Bjørkeng oppvekstsenter. I 2018 lånte bibliotekene ut 15 894 bøker. I tillegg kommer utlån av lydbøker, filmer og spill.

#### 3.4 UNG Målselv

UNG Målselv (tidligere BUA) er et viktig tilbud til barn og unge i kommunen. UNG Målselv arrangerer aktiviteter som er gratis for barn og unge i Målselv å delta på. Det kan være helgeturer, bading i Polarbadet, skidag i Målselv Fjellandsby eller lignende. Tilbudet er finansiert med midler fra Barne-, ungdoms- og familiedirektoratet (BUFDIR).

#### 3.5 Målselv ungdomsråd

Avdeling kultur er tildelt rollen som tilrettelegger for Målselv ungdomsråd. Rådet består av elevrådsrepresentanter fra kommunens ungdomsskoler og Bardufoss videregående skole.

#### 3.6 Kulturskolen

Kulturskolen har et omfattende tilbud. Eneundervisning tilbys desentralisert rundt omkring på skolene. Gruppetilbud samles til ettermiddag/kveldstid.

Kulturskolen er med i et nasjonalt pilotprosjekt i samarbeid med Sameskolen. Prosjektet presenteres slik:

#### ***Framtidas Kulturskole- Kulturskole 3.0- nasjonalt pilotprosjekt.***

##### ***Bakgrunn og rammer:***

*Målselv kommune er med i et pilot-prosjekt initiert av KS og Norsk Kulturskoleråd. Det er 16 kommuner fra hele landet som deltar. Prosjektet hadde start høsten 2021 og varer til årsskiftet 22/23.*



*Det er 6 nasjonale samlinger. Det skal rapporteres lokalt og den nasjonale pilotrapporten ved prosjektets slutt.*

*Prosjektet bygger på tankegodt fra Kommune 3.0 og har fokus på kulturskoleutvikling gjennom samskaping med andre, både innbyggere og andre enheter i kommunen eller andre organisasjoner. Sammen skal vi skape en kulturskole for framtida.*

*Samskappingspartene er Sameskolen i Troms og Kulturskolen i Målselv.*

**Kommunegruppas medlemmer:**

*Marit Fossen (DKS), Åse Triumf-Andersen (rektor Sameskolen i Troms), Monica Karlstad/koordinator (rektor Kulturskolen i Målselv), Sissel Marja Oskal/co-koordinator (Fagleder Sameskolen i Troms), Asbjørg Utby (enhetsleder kultur og idrett).*

**To hovedmål:**

- *Økt synliggjøring av det samiske i Målselvsamfunnet.*
- *Kulturskolen skal se annerledes ut enn den er i dag.*

**Ønskede effekter er blant annet:**

- *Den samiske kulturen og kulturskolen skal være mer synlig i Målselv-samfunnet, gjennom samhandling, gjennom artefakter, i kommunenes planverk m.m.*
- *Alle innbyggere i Målselv skal tenke på Kulturskolen som sin kulturskole uansett om de er formelt knyttet til, er samarbeidspart eller betrakter den på avstand.*
- *Målselv kommune tilegner seg flere metoder for samskaping.*

**Tittel/visjon:**

*Min áigi ovttas (Vår tid sammen)*

**Planer:**

*Del 1, høst 21:           Arbeid med metoder for samskaping, sondering og valg av fokusområde.*

*Del 2, vår 22: Innhenting av innbyggerfortellinger innenfor fokusområdet, med vekt på barn og unge.*

*Del 3, høst 22:           Utprøving av tiltak. Høsting av erfaringer med samskaping.*

**Begrunnelse for valg av fokusområde:**

*Det samiske er lite synlig i Målselv-samfunnet til tross for historiske fakta, samisk befolkning, samisk næringsutøvelse og aktive, samiske organisasjoner. I kulturskolen er heller ikke samiske kulturuttrykk eksplisitt synlig.*

*Vi ser at det skjer positive, parallelle prosesser lokalt, regionalt og nasjonalt (både kulturelt, politisk og administrativt) som vi skal forsøke å se i sammenheng med vårt prosjekt.*

*Vi ønsker å bidra til en dreining i samfunnet fra "oss og dem" til "vi".*

*Likeverd er et grunnleggende ord for oss både innad når vi arbeider i kommunegruppa og som en ønsket samfunnseffekt på sikt.*

### 3.7 Kino

Kommunen har tilbud om kino i Øverbygd og i Heggelia. Begge steder drives kinoen av Forsvaret ved Velferden. I 2019 er det registrert 37,1 besøkende i gjennomsnitt per film.

### 3.8 Måselv frivillighetssentral

Måselv frivillighetssentral er organisatorisk underlagt enhet for kultur. Frivillighetssentralen er en møteplass som formidler kontakt mellom mennesker i lokalmiljøet og tilbyr blant annet ledsagertjenester til helsetjenester, praktisk arbeid, kjøring til diverse småoppdrag nært hjemmet, hjelp på diverse arrangement, tv-innsamlingsaksjonen, kafé på LHL-dagsenter, kaffeservering på MSAH og diverse andre oppgaver.

### 3.9 Kulturminner

Fokus og forvaltning av kulturminner er et samarbeid mellom enhetene kultur og teknisk. Gjennom arbeidet med temaplan for kulturminner 2017-2029 har kommunen startet et arbeid for å kartlegge og registrere lokalt viktige kulturminner.

### 3.10 Idrett og friluftsliv

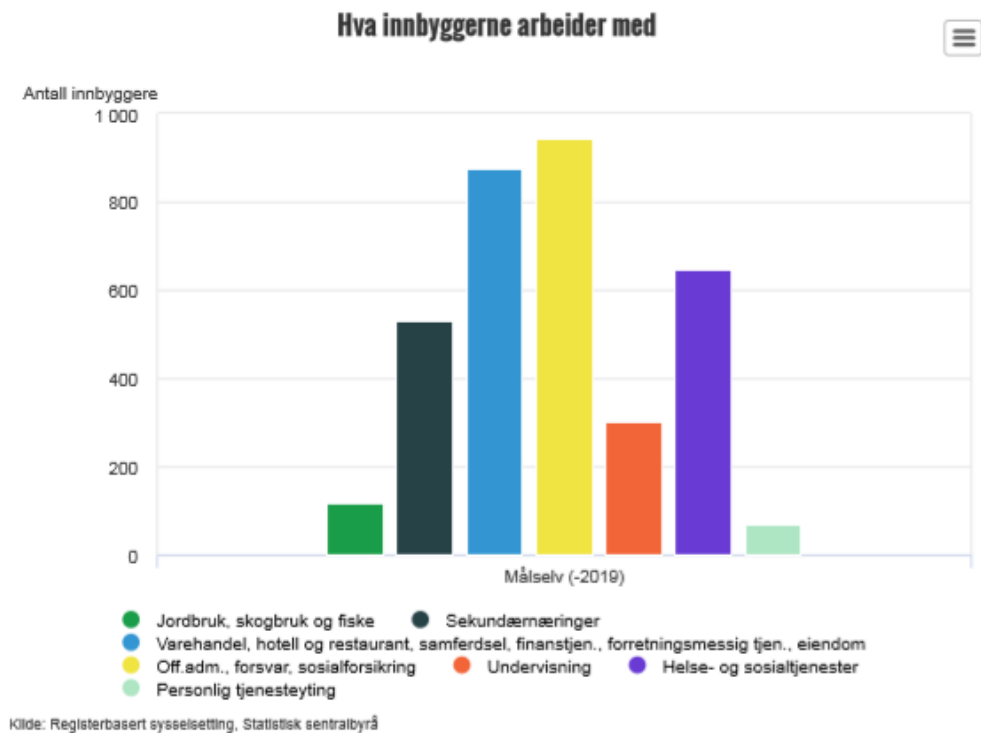
Innbyggerne i Måselv har gode muligheter til å være fysisk aktiv, enten som organisert idrettstilbud eller gjennom egenorganisert fritid. I ungdomdata oppgir ca. 80% av ungdommene at de trener minst en gang i uken. Andelen som trener minst en gang i uken gjennom et idrettslag synker fra 57 % i 9. klasse til 39% i 10. klasse. På videregående ligger andel elever som trener gjennom et idrettslag mellom 23-35%. Det tyder på flere trener på egenhånd eller i treningsstudio.

### 3.11 Religion og livssyn

84,8% av innbyggerne i Måselv er medlem i Den norske kirke. 4,2 % er tilknyttet andre tros- og livssynssamfunn.

## 4 Næring, reiseliv, forsvar og sysselsetting

Tabellen under er hentet fra SSB og viser sysselsettingen på folkeregistrerte innbyggere fordelt på sektor. Tallene viser at offentlig administrasjon, Forsvar og sosialtjenester er største sektoren. Nest største sektoren er varehandel, hotell og restaurant, samferdsel, finanstjenester, forretningsmessig tjenester og eiendom.



Kommunen har en netto innpendling. Av kommunens 3627 sysselsatte personer (2018-tall) pendler 717 personer ut av kommunen. 812 personer pendler inn til Målselv.

I tillegg til utviklingsplan næring har kommunen en regional næringsplan for Midt-Troms utarbeidet i samarbeid med regionrådet.

### 4.1 Handelsanalyse 2019

Målselv kommune gjennomførte i 2019 en handelsanalyse. Analysen viser at innbyggerne kjøper dagligvarer i sitt lokale handelssted. For varegruppene motorvogner, byggevarer og hagesenter er det en høy dekningsgrad og Andslimoen er et regionalt senter for plasskrevende varer. For varekategoriene utvalgsvarer, møbler, hvitevarer og småelektronikk handles mye utenfor kommunen og på nett. Det er i hovedsak Finnsnes eller Tromsø innbyggerne drar til for å handle.

### 4.2 Forsvaret

Forsvarets betydning for næringslivet i Målselv er betydelig. I tillegg til å være en stor arbeidsgiver er de en viktige kunde for private bedrifter av ulike slag. For eksempel er det flere lokale entreprenører som har Forsvarsbygg som en stor kunde.

I tillegg til varer og tjenester Forsvaret som organisasjon legger igjen i lokalsamfunnet vil soldater, befal og sivilt ansatte være gode kunder for lokaler butikker og spisesteder som privatpersoner.

#### 4.3 Reiseliv

Kommunen har hatt opplevelsesbasert reiseliv som et satsingsområde i Utviklingsplan næring. Reiselivsnæringen består i hovedsak av mange mindre foretak som selger naturopplevelser i ulike former. Aktiviteten er spredt rundt omkring i hele kommunen. Flere firmaer/interessenter har meldt sin interesse til kommunen og det forventes ytterligere vekst i markedet i årene fremover.

Utvikling av reiselivsopplevelser må ses opp imot utvikling av Bardufoss lufthavn (se kapittel 6.3).

#### 4.4 Landbruk

Målselv er Troms og Finnmarks 5. største jordbrukskommune i antall aktive foretak og nest største målt i landbruksareal, med 36 078 dekar jordbruksareal. Det er ca. 1% av kommunens totale landareal. Produksjonen spenner i fra alt til storfeproduksjon til bær. I 2018 var det registrert 75 aktive landbruksforetak. I tillegg til inntekter fra aktiv landbruksdrift kommer sekundærnæringen (f.eks Nortura) som er avhengig av tilførsel av leveranser. Landbrukseiendommer brukes i tillegg som baser for en rekke tilleggsnæringer, bl.a. opplevelsesbasert reiseliv. (<https://arealbarometer.nibio.no/nb/fylker/troms-og-finnmark/kommuner/maalselv>)

#### 4.5 Skogbruk

Målselv er Nord-Norges nest største skogbrukskommune. Det totale skogarealet er på ca. 800 000 dekar, 651 000 dekar er produktiv skog. Skogen består av furuskog på moer og bjørkeskog i liene.

Målselv har høy aktivitet i forhold til skogsforvaltning, blant annet gjennom bygging av skogsveger for å ta ut drivverdig skog.

I et klimaperspektiv er forvaltning av skog viktig i forhold til binding av CO<sub>2</sub>.

#### 4.6 Reindrift

Innenfor kommunen er det både norsk og svensk reindrift, og det beites i deler av kommunen hele året. Reindriften er en arealkrevende næring som er svært avhengig av klimatiske forhold og derfor ikke kan drive detaljert langtidsplanlegging av arealbruken. Dette kan i perioder komme i konflikt med samfunnets ønsker om arealer i beiteområder. Eksterne aktører (som f.eks arrangører av ulike arrangementer) ønsker ofte få på plass avtaler om bruk av arealer i god tid med tanke på planlegging. Slike avtaler kan kreve tilleggsføring, noe som er en merkostnader.

Administrasjonen har en dialog med reindriften om muligheten for å avmerke kritiske minimumsbeiter som hensynssone reindrift i rullering av kommuneplanens arealdel. Dette vil bli tatt stilling til i arealstrategien som må utarbeides som 1. ledd i planarbeidet.

## 5 Utdanning

### 5.1 Barnehager

Målselv har 6 kommunale barnehager med til sammen 319 barn (2019-tall). 3 av barnehagene er organisert i oppvekstsentre. Kommunen oppfyller kravene til grunnbemanning, men mangler pedagogiske ledere med godkjent utdanning.

Kommunestyret i Målselv har et vedtak om rett til barnehageplass. Det betyr at alle som søker skal få tilbud om barnehageplass uavhengig av fødselsdato. Vedtaket er en utvidelse av lovverket og fører til at barnehagesektoren er oppbemannet.

#### 5.1.1 Barnehageutredning Bardufossområdet

I 2018 gjennomførte kommunen en større barnehageutredning for å se på barnehagestrukturen i Bardufossområdet. Bestillingen gikk på å vurdere 1 eller 2 større enheter sammenlignet med dagens struktur med 2 barnehager fordelt på 4 bygg (Samisk barnehager er lokalisert på Sameskolen og ikke tatt med i vurderingen). Vurderingen bygger på både pedagogiske argumenter, økonomiske og samfunnsmessige konsekvenser og klimatiske forhold på tomtene. Konklusjonen på arbeidet er at det bør vurderes 1 stor barnehage på/ved Kiil-eiendommen som kommunen eier, eller 2 barnehager fordelt på Kiil-området og oppussing/utbygging av Noraførr barnehage.

### 5.2 Skole

Målselv har 7 offentlige grunnskoler med til sammen 701 elever. 3 av skolene er oppvekstsenter med barnehagedrift i enheten. Alle barneskolene har tilbud om SFO.

Bjørkeng oppvekstsenter, Bardufoss ungdomsskole og Sameskolen tilbyr undervisning for 8.-10. trinn. Sameskolen er internatskole for et større omland, men Målselv er skoleeier.

I tillegg har Øvergård Montessoriskole 45 elever.

Skolene rapporterer om at det brukes en god del ressurser på saker etter Opplæringslovens § 9A som omhandler et trygt og godt arbeidsmiljø. Fylkesmannen skriver i kommunebildet at de gjennom klagesaker og tilsyn avdekker regelverksbrudd. Dette er nok i stor grad knyttet til denne paragrafen.

Bardufoss videregående skole er lokalisert på Rustahøgda, med en avdeling ved flyplassen. Skolen eies og driftes av Troms og Finnmark fylkeskommune. En del av elevene bor på internat i Sundlia. Fylkeskommunen planlegger i samarbeid med Målselv kommune å bygge et nytt internat på Rustahøgda.

Voksenopplæringen gir i hovedsak tilbud til fremmedspråklige som trenger språkopplæring. Elevene kommer som flyktninger, arbeidsinnvandrere eller familiegjenforente. Voksne som mangler grunnleggende kunnskaper fra grunnskolen kan få tilbud ved voksenopplæringen.

### 5.3 Elevundersøkelsen

[Elevundersøkelsen](#) gjennomføres årlig blant elever på mellomtrinnet og i 10. trinn. Undersøkelsen omhandler skolerelaterte spørsmål som trivsel, mobbing, klima for læring og skole-hjem-samarbeid. Undersøkelsen viser at de fleste elever oppgir å trives på

skolen. Mellomtrinnet oppgir å trives bedre enn ungdomsskoleelevene. Elevene oppgir jevnt over å få støtte til læring både på skolen og i hjemmet.

#### 5.4 Ungdata

[Ungdata](#) har tall både på ungdomsskole- og videregående skoler. I denne bolken er det ungdomsskolen sine tall som blir presentert. Tilsvarende tall for videregående kan leses på Ungdatas hjemmeside (se linken). Når det gjelder videregående skole er det viktig å huske på at ungdommene som svarer bor i mange kommuner. Det er skolested og ikke bosted som blir registrert. Det betyr at kommuner uten videregående skole ikke har tall for videregående.

64 % av elevene oppgir å være fornøyd med skolen sin. 27 % oppgir å bruke minst en time daglig på lekser. 22 % oppgir at de ofte gruer seg til å gå på skolen. Undersøkelsen viser ikke hvorfor ungdommene gruer seg, om det er skolerelaterte spørsmål eller bare en generell vegring mot forpliktelser eller ansvar. 7 % av elevene oppgir at de blir mobbet minst her 14. dag og 11 % oppgir å mottatt trussel om vold minst 1 gang siste året. Undersøkelse sider ingenting om mobbing eller trusler om vold skjer innenfor skolens rammer.

Ungdommen er stort sett fornøyd med egen helse, men andelen unge som melder om ensomhet og depressive symptomer er stor. Psykiske helse og opplevd skolehverdag henger tett sammen.

#### 5.5 Interkommunalt samarbeid

Kommunen deltar aktivt i regionale ordninger for kompetanseutvikling for oppvekstsektoren i regionen.

## 6 Samferdsel og infrastruktur

Målselv kommune ble som 1. kommune i Troms godkjent som Trafikksikker kommune av Trygg Trafikk. Utnevnelsen betyr ikke at kommunen ikke har utfordringer knyttet til trafikksikkerhet, men er en anerkjennelse på at kommunen jobber systematisk med trafikksikkerhet i alle ledd av organisasjonen.

### 6.1 Veg

Det offentlig eide bilvegnettet er på ca. 425 km som fordeler seg slik (tall hentet fra kommuneplanens arealdel):

E6 - 37 km

Fylkesveger (inkludert gamle riksveger) – 208 km

Kommunale veger - 180 km

Strekningen mellom rundkjøringen fra E6 til flyplassen er kommunens eneste riksveg.

Statens vegvesen drifter både E6, riksveger og fylkeskommunale veger.

Store deler av det fylkeskommunale og kommunale vegnettet har store utfordringer i forhold til vedlikeholdsetterslep. Hovedplan veg er kommunens styringsdokument i forhold til prioriteringer av kommunale veger. I tillegg bruker kommunen aktivt sine muligheter til å synliggjøre investeringsbehovet på E6 og fylkesveger.

### 6.2 Gang- og sykkelveg

Kommunen drifter 9 km med gang- og sykkelveg (ifølge SSB). I tillegg er det gang- og sykkelveg lang E6 og på de fylkeskommunale vegene. Kommunen har i Trafikksikkerhetsplanen hovedfokus på trygg skoleveg. Det er et mål at alle skoler skal ha gang- og sykkelveg innenfor gangavstand til skolen.

Administrasjonen i kommunen ser vann- og avløpsprosjekter opp imot behovet for gang- og sykkelveg. Sollia er et godt eksempel på at vann og avløpstraseen fungerer som gang- og sykkelveg til Olsborg. Stigningsforholdet er for bratt til at den oppfyller kravene i teknisk forskrift, men det er et sikkert tilbud som gjør at elevene kan gå trygt til skolen. Alternativet er vegskulderen til E6.

### 6.3 Flyplass

Bardufoss lufthavn eies av Forsvaret, men den sivile delen driftes av Avinor. Flyplassen er viktig i et regionalt perspektiv. Kommunen jobber aktivt for å styrke lufthavna og næringsutviklingen knyttet til den gjennom prosjektet Arctic Aviation Center.

### 6.4 Bredbåndsutbygging

Et internett som fungerer er en forutsetning for bosetting i dagens samfunn. Samfunnet legger opp til at innbyggerne skal kunne bruke nettbaserte tjenester (lekser, bank, skattemelding, søknader, m.m). Hele kommunen har ikke tilfredsstillende dekning. Strategisk plan for fiberutbygging i hele kommunen er politisk vedtatt (KS 3/2019) og prioriterer områder der det ikke er økonomisk lønnsomt for utbyggere å investere. Det jobbes aktivt med å skaffe tilbud til alle husstander. Kommunen søker ekstern finansiering der det er muligheter.

## 6.5 Vann og avløp

Vann og avløp er selvfinansierende tjenester. Det betyr at abonnentene betaler alle utgifter og ved årets slutt skal inntekter og utgifter gå i balanse.

70% av kommunens innbyggere er tilknyttet de kommunale vannverkene Bardufoss, Øverbygd eller Møllerhaugen. 5% av kommunens innbyggere er tilknyttet det private vannverket Rundhaug vassverk. Resterende innbyggere har mindre private drikkevannskilder. Mattilsynet er fagmyndighet på drikkevann. Kommunen er vannverkseier på egne vannverk og har et generelt aktsomhetsansvar overfor innbyggerne sitt drikkevann.

58,7% av innbyggerne er tilknyttet kommunalt avløp. Kommunen har 95 000 meter kommunalt spillvannnett (Kostra SSB). Resterende har private avløpsanlegg. Kommunen er forurensningsmyndighet og gir tillatelse til private avløpsanlegg. Tømming organiseres av kommunen.

Det er utarbeidet egne kommunedelplaner for vann og avløpssektoren. Begge planene konkluderer med at vedlikehold av eksisterende ledningsnett er prioritet i planperioden. Handlingsprogrammet vedtas årlig av kommunestyret og viser hva vann og avløp skal gjennomføre året etter.

## 6.6 Renovasjon

Senja Avfall IKS er et interkommunalt selskap som server kommunen Senja, Målselv, Balsfjord, Dyrøy, Salangen og Sørreisa kommune. All innsamling av avfall i kommunen skjer i regi av selskapet.



## 7 Samfunnssikkerhet

### 7.1 Brann og redning

BRP (Brann – redning og plasstjenesten) Bardufoss er brannstasjon for Nedre deler av Målselv. Brannstasjonen drives i samarbeid med Forsvaret og er lokalisert på flyplassen. Revidert avtale ble signert i mars 2020.

Øverbygd brannstasjon har beredskap for Øvre Målselv. På brannstasjonen bor det til enhver tid 8 soldater, i tillegg til vaktleder dersom vedkommende bor for langt unna stasjonen til å klare oppmøtekravet.

Begge brannstasjonene har 24-timers bemanning, og det er bedre dekning enn loven krever. Det er forsvarets virksomhet som utløser behovet og de stiller med ressurser i arbeidet.

Kommunen har interkommunalt samarbeid innenfor beredskap, blant annet i forhold til 110-sentralen, interkommunalt oljevernberedskap og Nord-Norsk skredovervåkning.

### 7.2 Forebyggende arbeid

Kommunen har inngått samarbeid med Senja kommune om Brannforebyggende arbeid. Det er ansatt feier i 100% stilling. I tillegg er det en 100% stilling som brannforebygger som er ny i 2022.

### 7.3 Totalforsvaret

Totalforsvaret defineres av DSB (Direktoratet for samfunnssikkerhet og beredskap) som «summen av landes sivile og militære ressurser som jobber sammen for å forebygge og håndtere kriser, væpnede konflikter og krig».

Gjennom gjensidig støtte og samarbeid mellom Forsvaret og det sivile samfunnet i hele krisespekteret fra fred via sikkerhetspolitiske krise til krig skal effektiv ressursutnyttelse ivaretas. Mer om totalforsvaret kan leses om i publikasjonen «Støtte og Samarbeid» <https://www.regjeringen.no/no/aktuelt/ny-publikasjon-dette-er-totalforsvaret/id2408510/>

Målselv har gjennomført et interkommunalt prosjekt i samarbeid med Bardu og Sørreisa kommune. Rapporten ble behandlet av formannskapet i februar 2022.

### 7.4 Naturfarer

I Målselv er det kjente utfordringer med både skred- og flomfarer. Viktigste forebyggende tiltakene er å unngå aktivitet i områdene. Gjennom planarbeid og ordinær saksbehandling som omfatter arealforvaltning sjekkes alltid aktsomhetskart for naturfarer ut.

Fremtidige klimaendringer kan på sikt gi endringer i aktsomhetskartene. [Klimaprofil for Troms](#) viser en utvikling med høyere temperaturer og ca. 15 % mer nedbør i løpet av ett år. Høyere temperaturer og mer nedbør kan blant annet påvirke faren for flom og snøskred.

Kommunen er med i Nord-Norsk skredvarsling. Snøskredvarsling brukes blant annet til å stenge rekreasjonsløypene ved behov.

## 8 Organisering av kommunale tjenester

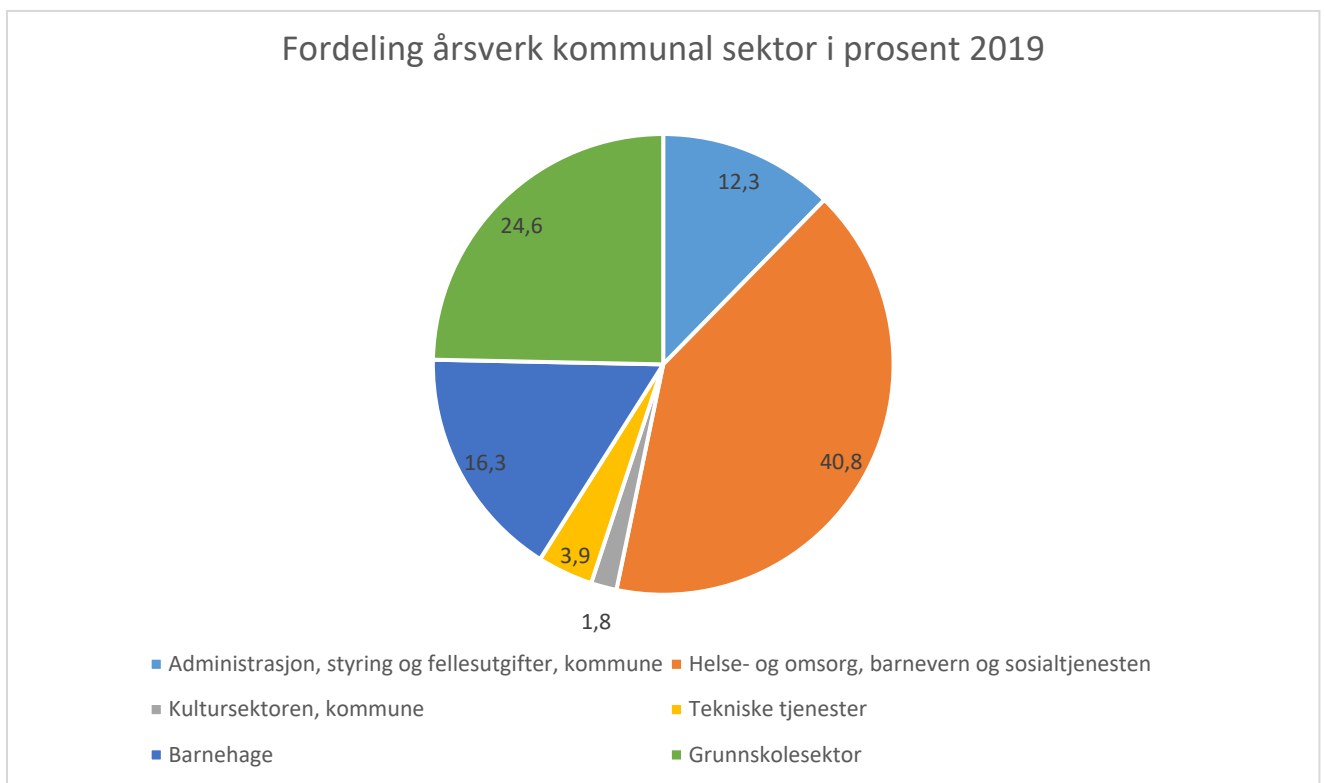
Kommuneøkonomien er relativt svak og det har over flere år vært foretatt kutt i stillinger og tjenestetilbud for å få budsjettet i havn. Selv om kommunen de siste årene har gått med overskudd er den økonomiske handlingsfriheten begrenset.

På investeringssiden er det planlagt flere større prosjekter. De største er omsorgsboliger, Bardufosshallen, Gimlehallen og nytt fullrenseanlegg til Bardufoss vannverk.

### 8.1 Administrativ organisering

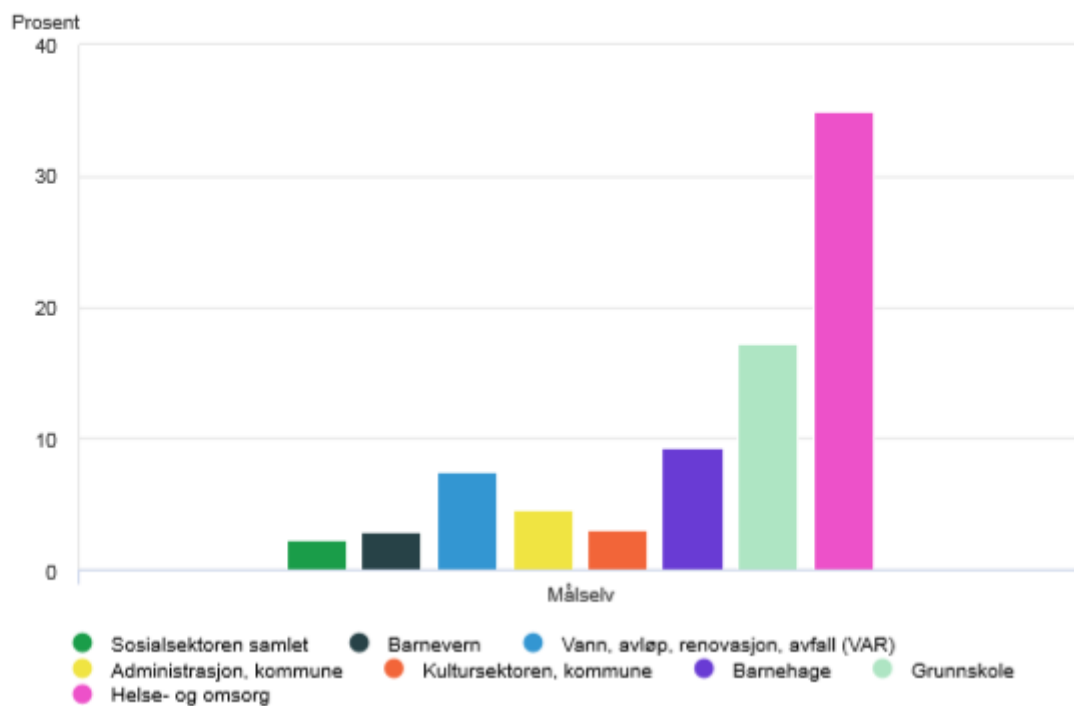
Kommunen er en 2-nivåmodell med Rådmann og 2 kommunalsjefer. Enhetslederne svarer direkte til sin kommunalsjef. Rådmannen ivaretar rollen som kommunalsjef teknisk. Grafisk fremstilling finnes på kommunens hjemmeside [her](#).

Grafen under viser hvordan kommunale årsverk er sysselsatt i prosenter basert på kostrapporteringen.



En naturlig konsekvens til at helse og omsorg er største sektoren i antall årsverk er den også største budsjettposten (se figuren under). Deler av feltet er ekstra ressurskrevende, blant annet sykehjemdrift som stadig mer fremstår som minisykehus der bare de aller sykeste pasientene skal innlegges.

## Utgifter etter utvalgte områder



Kilde: Kommuneregnskap, Statistisk sentralbyrå

## 8.2 Interkommunalt samarbeid

Tabell er hentet fra fylkesmannen sitt Kommunebilde og viser registrert samarbeidsordninger for kommunen. En del oppgaver er det en fordel med interkommunalt samarbeid med av ulike slag.

Målselv: 22 registrerte samarbeidsordninger, vertskommune for 5 ordninger		
Nr	Navn samarbeidsordning	Kommuner
1	Komrev nord IKS	Alle kommuner i Troms med tillegg av Berlevåg, Gamvik, Lebesby, Vardø og 6 kommuner i Nordland
2	K-Sekretariatet IKS	15 kommuner i Troms og 6 kommuner i Nordland
3	110-Sentralen i Troms	Alle kommuner i Troms unntatt Gratangen
4	Interkommunalt arkiv Tromsø IKS (IKAT)	19 kommuner i Troms
5	SMISO Troms	19 kommuner i Troms
6	Kommunekraft AS	15 kraftkommuner i Troms og Finnmark
7	IUA Midt- og Nord-Troms	Balsfjord, Bardu, Dyrøy, Karlsøy, Kvæangen, Kåfjord, Lyngen, Målselv, Nordreisa, Senja, Skjervøy, Storfjord, Sørreisa, Tromsø
8	Barnevernvakt Midt- og Sør-Troms	Bardu, Dyrøy, Gratangen, Ibestad, Lavangen, Salangen, Målselv, Sørreisa
9	Krisesenteret i Midt-Troms	Senja, Sørreisa, Dyrøy, Salangen, Lavangen, Bardu, Målselv
10	Midt-Troms museum	Balsfjord, Bardu, Dyrøy, Senja, Målselv, Sørreisa
11	Midt-Troms Regionråd	Senja, Sørreisa, Dyrøy, Målselv, Bardu, Salangen
12	Senja avfall IKS	Senja, Sørreisa, Dyrøy, Målselv, Salangen, Balsfjord
13	Arbeidsgiverkontroll Senja	Senja, Sørreisa, Dyrøy, Målselv, Bardu
14	Interkommunal legevakt i Bardu	Lavangen, Bardu, Salangen, Målselv, Ibestad
15	Kompetanseregion Indre Midt-Troms	Bardu, Dyrøy, Lavangen, Salangen, Målselv
16	Midt-Troms Friluftsråd	Senja, Målselv, Bardu, Sørreisa, Dyrøy
17	Studiesenteret Midt-Troms AS	Senja, Sørreisa, Dyrøy, Målselv, Bardu
18	Film Camp AS	Senja, Sørreisa, Målselv
19	Målselv, Balsfjord og Lenvik interkommunale skadefellingslag	Målselv, Balsfjord, Senja
20	Felles kemner Målselv-Ibestad	Målselv, Ibestad
21	Felles kommuneoverlege Målselv-Bardu	Målselv, Bardu
22	PPT for Bardu og Målselv	Bardu, Målselv

I tillegg til formalisert samarbeid ringer saksbehandlere til nabokommunene og diskuterer konkrete problemstillinger ved behov. Kontakten har ofte et preg av informasjonsinnhenting basert på andres erfaringer.

### 8.3 Arena utmark

Det pågår en utredning der målet er å samle utmarkskompetanse i et felles miljø ved samlokalisering. Kommunen, fylkesmannen, Statskog og SNO er parter i samarbeidet.

## 9 Arealbruk

Målselv mangler en overordnet arealstrategi som gir føringer for rullering av arealdelen.

Arealstrategien utarbeides som et ledd i kommuneplanens samfunnsdel eller til planprogrammet til arealdelen. Nedenfor er en opplisting over temaer som bør drøftes i arealstrategien basert på erfaringer med gjeldende kommuneplanens arealdel. Listen er ikke uttømmende.

- Håndtering av bebygde fradelte tomter i LNFR-områder (bolig, fritid eller næring)
- Håndtering av ubebygde fradelte tomter i LNFR-områder (bolig, fritid eller næring)
- Konsekvenser av fremtidige klimaendringer på utbyggingsmønster og bestemmelser
- Synliggjøring og ivaretagelse av reindriften og landbrukets kjerneområder
- Synliggjøring og ivaretagelse av forsvarets nærøvingssområder
- Retningslinjer og bestemmelser for bygg og anlegg ved sjø og vassdrag – Revisjon flerbruksplan for Bardu- og Målselvvassdraget
- Evaluering av gjeldende praksis med råstoffutvinning til kommersielt bruk og husbruk

## 10 Kilder

### Utredninger og planverk

[Rapport strukturell utredning helse og omsorg](#)

[Rapport legevaktordningen](#)

Handelsanalyse 2019

Kommuneplanens arealdel 2012-2025 -

<https://www.malselv.kommune.no/kommuneplan.487881.no.html>

Strategisk plan for bredbåndsutbygging

Kommuneplanens handlingsdel 2020-2023 <https://www.malselv.kommune.no/budsjett-og-oekonomiplan.490995.no.html>

Fylkesmannens i Troms og Finnmark: Kommunebilde for Målselv kommune 2020

Forsvarsdepartementets rapport om totalforsvaret: [Støtte og samarbeid](#)

### Internett-sider

Statistisk sentralbyrå – [www.ssb.no](http://www.ssb.no)

Ungdataundersøkelsen - [Ungdata](#)

Målselv kommunes hjemmeside - [www.malselv.kommune.no](http://www.malselv.kommune.no)

Folkehelseprofilen 2020 - [Folkehelseprofilen 2021](#)

NIBIOs arealbarometer - <https://arealbarometer.nibio.no/nb/fylker/troms-og-finnmark/kommuner/maalselv>

Elevundersøkelsen - [Elevundersøkelsen](#)

Senja avfalls hjemmeside [www.senjaavfall.no](http://www.senjaavfall.no)

Klimaprofil for Troms - [Klimaprofil for Troms](#)